

Dependencia: Japame
Sección: Dpto. de Comunicación, Acceso a
La Información Pública y Cultura del Agua
No. De oficio: 027/TRANSPARENCIA/2022
Asunto: Respuesta folio 251263500001622

La Cruz, Elota, Sinaloa a 01 de noviembre del 2022


C. Gilberto N L
Presente.

En relación a la solicitud presentada ante esta paramunicipal con número de folio **251263500001622** y con fecha del 20 de octubre del 2022, donde se solicita información relacionada a las actividades operativas y administrativas que se llevan a cabo al interior de este organismo operador.

Se anexa oficio de respuesta de **la gerencia operativa**, responsable de generar la información requerida

En espera que la información solicitada sea de utilidad, me despido enviándole un cordial saludo.

Atentamente
"Compromiso De Todos"



JUNTA MPAL. DE AGUA POTABLE Y
ALCANTARILLADO DEL MPIC. DE ELOTA

L.c.c. Cristian Jesus Leyva Vazquez
Departamento de Comunicación, Acceso a la Información Pública y
Cultura del Agua

C.C.P. Archivo

**L.C.C. CRISTIAN JESUS LEYVA VAZQUEZ
RESPONSABLE DE LA UNIDAD DE TRANSPARENCIA DE JAPAME
PRESENTE**

LA CRUZ, ELOTA, SINALOA A 27 DE OCTUBRE DEL 2022



NÚMERO DE FOLIO 251263500001622 DONDE NOS SOLICITA LA SIGUIENTE INFORMACION:

INFORMACION SOBRE LAS COMUNIDADES, SINDICATURAS Y COLONIAS QUE SURTEN (Y LAS QUE NO TIENE) AGUA POTABLE, ALCANTARILLADO Y SANEAMIENTO DEL ORGANISMO OPERADOR DE AGUA Y CUANTO REPRESENTA DE LA POBLACION TOTAL DEL MUNICIPIO. POR FAVOR Y GRACIAS.

RESPUESTA

ANEXO TABLA CON INFORMACION GENERADA POR ESTA PARAMUNICIPAL ENTORNO A SU SOLICITUD.

ATENTAMENTE



ING. DAVID GERMAN OSUNA
GERENTE OPERATIVO Y TECNICO DE JAPAME

JUNTA MUNICIPAL DE AGUA POTABLE Y
ALCANTARILLADO DEL MPIO. DE ELOTA

C.C.P. ARCHIVO

LOC	NOM_LOC	LONGITUD	LATITUD	ALTITUD	POBTOT	AGUA POT	ALCANTARI/SANEAMIENTO
0000	Total de la Entidad				3026943		
9998	Localidades de una vivienda				20358		
9999	Localidades de dos viviendas				6701		
0000	Total del Municipio				55339		
0001	La Cruz	106°53'33.762" W	23°54'55.454" N	0019	19742	X	X
0002	Abocho (Estación Abocho)	106°58'11.483" W	24°00'00.554" N	0010	260	X	X
0003	El Aguaje	106°50'09.326" W	24°05'58.268" N	0102	319	X	X
0004	Agua Nueva	106°49'23.013" W	24°05'22.927" N	0109	143	X	X
0005	Aguapepe	106°51'47.969" W	24°01'44.113" N	0051	200	X	X
0006	Alta Rosa (Pípila II)	106°59'52.940" W	24°09'17.996" N	0061	197	X	X
0009	El Bolillo	106°49'10.634" W	24°01'05.186" N	0065	593	X	X
0012	Boscoso	106°59'16.043" W	24°01'40.668" N	0015	811	X	X
0013	Caimanes II	106°56'20.567" W	24°00'56.250" N	0018	1017	X	X
0020	Ejido la Ventana (El Carrizo)	106°51'09.869" W	24°00'54.543" N	0055	382	X	X
0021	Casas Grandes	106°47'05.309" W	24°04'25.549" N	0109	199	X	X
0023	El Cerrito Verde	106°41'26.003" W	23°58'06.141" N	0058	5		
0024	Ceuta	106°55'43.212" W	23°54'04.780" N	0011	1635	X	X
0028	Ejido Culiacán (Culiacancito)	107°01'45.768" W	24°00'15.437" N	0007	995	X	X
0029	El Chirimole	106°38'43.895" W	24°12'20.408" N	0218	63	X	
0030	Elota	106°42'44.151" W	23°58'10.403" N	0069	698	X	X
0031	Emiliano Zapata	106°55'24.164" W	24°03'51.461" N	0037	970	X	X
0032	Ensenada	106°41'55.076" W	24°03'29.314" N	0104	381	X	X
0035	El Espinal	106°53'33.835" W	24°07'15.668" N	0074	836	X	X
0037	Francisco Ferrros	107°00'07.850" W	24°09'17.617" N	0064	138	X	X
0040	Higueras de Culiacancito	106°55'22.393" W	24°05'53.655" N	0061	208	X	X
0041	Higuera de los López	106°54'19.304" W	24°05'47.980" N	0059	30	X	
0043	Ibonía	106°45'29.106" W	24°15'30.097" N	0203	169	X	
0045	Japuino	106°45'32.400" W	24°06'52.099" N	0181	129	X	
0051	Loma de Tecuyo	106°43'17.018" W	23°54'14.019" N	0043	165	X	X
0053	El Mautillo	106°52'42.531" W	24°01'32.173" N	0040	848	X	X

0054	Los Mecates	106°53'11.317" W 24°11'29.340" N	0119	X			
0061	Paredón Colorado	106°40'49.409" W 24°05'46.603" N	0120	X	X		
0064	El Portezuelo de Arriba	106°42'33.000" W 24°12'46.318" N	0181	X			
0065	Potreriillo de los Olmeda	106°40'25.404" W 24°11'21.908" N	0180				
0066	Potreriillo de los Landeros	106°53'48.045" W 24°13'01.273" N	0201	X			
0067	Potreriillo del Norote	106°58'23.483" W 24°01'12.924" N	0016	X	X		X
0070	Rincón de Ibonía	106°47'10.389" W 24°15'32.806" N	0238	X			
0072	El Roble	106°48'54.398" W 23°55'27.605" N	0028	X	X		X
0074	El Sabinal	106°44'46.904" W 24°14'10.921" N	0190	X			
0075	El Salado	106°50'15.401" W 23°54'02.584" N	0038	X	X		X
0079	Santa Fe	106°48'36.152" W 23°55'03.985" N	0020	X			
0080	Santa Rita	106°55'25.506" W 24°03'25.244" N	0039				
0082	Santa Rosa	106°47'18.296" W 24°02'37.064" N	0109				
0084	El Tabachín	106°52'53.160" W 24°05'03.527" N	0060				
0085	Tanques	107°00'52.617" W 24°03'42.052" N	0019	X	X		X
0086	Las Tinas	106°55'00.528" W 24°08'37.528" N	0085	X	X		X
0089	Vida Campesina	106°55'24.340" W 24°07'37.071" N	0077	X	X		X
0091	Zapote Amargo	106°54'32.449" W 24°01'06.106" N	0042				
0094	Tayoltita	106°51'58.770" W 23°51'40.633" N	0035	X	X		X
0096	La Resbalosa	106°37'13.133" W 24°11'40.291" N	0212				
0100	El Portezuelo de Abajo	106°42'36.118" W 24°12'13.399" N	0173	X			
0102	26 de Enero	106°55'58.890" W 24°07'45.952" N	0086	X			
0122	Los Difuntos	106°54'51.515" W 24°01'47.938" N	0031	X	X		X
0124	Las Granjas del Norote	106°58'03.933" W 24°01'48.637" N	0022	X	X		X
0127	Loma Larga	106°53'36.583" W 24°03'40.480" N	0053				
0132	Casas Viejas	106°48'36.395" W 24°02'23.026" N	0082	X	X		X
0138	La Sepultura	106°50'01.889" W 23°59'00.552" N	0057				
0140	Bellavista	106°53'34.406" W 23°54'22.296" N	0008	X	X		X
0143	Benito Juárez	106°46'54.011" W 23°55'26.310" N	0037	X	X		X
0145	El Limoncito	106°46'36.567" W 23°55'53.008" N	0022	X			
0146	Tecuyo	106°43'37.596" W 23°54'39.431" N	0040	X			
0150	El Saladito	106°50'54.112" W 23°52'09.528" N	0040	X	X		X
			53				
			264				
			102				
			1				
			82				
			1671				
			189				
			682				
			112				
			555				
			12				
			4				
			1				
			11				
			1919				
			217				
			337				
			10				
			3033				
			8				
			18				
			210				
			55				
			165				
			7				
			804				
			2				
			1282				
			138				
			73				
			40				
			1687				

0151	Pueblo Píder (Los Arroyitos)	106°50'51.718" W 23°52'02.996" N	0041	778	X	X	X
0153	Buenavista	106°43'29.036" W 23°53'56.454" N	0044	208	X	X	X
0157	Santa Lucrecia	106°44'55.723" W 23°52'06.810" N	0081	1			
0160	Las Aguamitas	106°54'42.639" W 24°12'54.700" N	0183	3			
0164	Celestino Gazca Villaseñor	106°52'49.574" W 23°49'10.119" N	0019	849	X	X	X
0166	Gabriel Leyva Solano	106°55'40.190" W 24°07'51.464" N	0101	176	X	X	X
0171	Nuevo Salto Grande	106°46'01.340" W 24°05'36.058" N	0150	203	X	X	X
0172	La Papalota	106°46'57.027" W 24°04'58.648" N	0120	20			
0176	Pueblo Nuevo	106°57'31.381" W 23°59'27.325" N	0017	1964	X	X	X
0180	Rosendo Nieblas	106°52'08.215" W 23°47'26.555" N	0012	139	X		
0182	San José de Conitaca (Nuevo Conitaca)	106°53'02.113" W 24°07'11.841" N	0080	750	X	X	X
0188	Agua Amarga	106°57'22.350" W 23°57'40.656" N	0010	5			
0211	El Solar	106°38'49.189" W 24°12'17.881" N	0214	7			
0232	Los Leones	106°55'29.068" W 24°02'26.513" N	0035	39	X		
0242	El Palomar	106°47'51.974" W 24°03'27.533" N	0102	7			
0272	Nuevo Tecuyo (Tepalcates)	106°43'38.507" W 23°55'21.490" N	0044	9	X		
0395	Rancho la Rosa	106°58'44.561" W 24°00'22.063" N	0011	5			
0396	Crucero de la Cruz	106°47'42.028" W 24°03'16.154" N	0101	8	X		
0398	Casas Nuevas	106°40'53.933" W 24°12'26.634" N	0199	31			
0401	Fructuoso Núñez Campaña (El Perical)	106°44'22.601" W 23°47'43.103" N	0040	15	X		
0404	Playa Ceuta	106°56'55.537" W 23°53'44.252" N	0000	238	X		
0409	Colonia Buenos Aires	107°01'43.571" W 24°04'53.286" N	0015	253	X	X	X
0421	El Solito	106°44'21.232" W 24°11'25.347" N	0162	68	X		
0423	La Bebelama	106°48'47.398" W 24°01'59.129" N	0074	13			
0431	Las Moras	106°54'59.084" W 24°03'51.456" N	0039	1			
0433	Granja los Abraján	106°55'28.949" W 23°54'54.652" N	0010	10			
0434	Las Quemadas	106°47'49.746" W 23°55'39.639" N	0023	6			
0440	Boca del Arroyo del Tambor	106°36'47.625" W 24°12'11.786" N	0180	4			
0441	Campo el Salto	106°44'01.176" W 24°07'37.377" N	0154	1			
0445	El Coacoyol	106°48'03.306" W 24°03'39.892" N	0094	7			
0452	Rancho Loma Larga (Rancho de los Vega)	106°55'09.400" W 24°02'26.940" N	0035	1			
0456	Guadalupe Allende	106°51'36.307" W 24°01'14.313" N	0048	14	X	X	X

0460	Sol y Arena Anthony	106°58'54.196" W 24°00'17.002" N	0008	685
0463	El Zalate	106°38'28.474" W 24°11'52.017" N	0190	6
0482	El Ranchito	106°44'57.450" W 24°09'51.166" N	0184	2
0484	Campo Cinco (La Retama)	106°53'55.628" W 23°59'26.944" N	0043	1122
0487	Campo la Paloma [Agrícola el Chaparral]	106°59'46.479" W 24°00'45.654" N	0008	1857
0501	Los Picos	106°54'05.773" W 23°54'45.831" N	0009	6
0502	Ninguno [Francisca Guzmán Álvarez]	106°53'41.126" W 23°54'38.886" N	0008	6
0514	Campo Nueva Florida	106°57'57.290" W 23°59'25.518" N	0014	689
0516	Conitaca [Cooperativa]	106°44'15.047" W 24°10'50.370" N	0157	1
0526	Ninguno [María Elena Valenzuela Verdiale]	106°53'50.282" W 23°54'42.716" N	0009	5
0532	La Esperanza [Finca]	106°55'10.378" W 23°56'59.717" N	0027	2
0534	Ninguno [Módulo de Riego]	106°51'16.561" W 23°54'20.146" N	0019	3
0536	Campo y Valle	106°56'03.925" W 23°54'49.526" N	0008	245
9998	Localidades de una vivienda			4672
9999	Localidades de dos viviendas			40

X